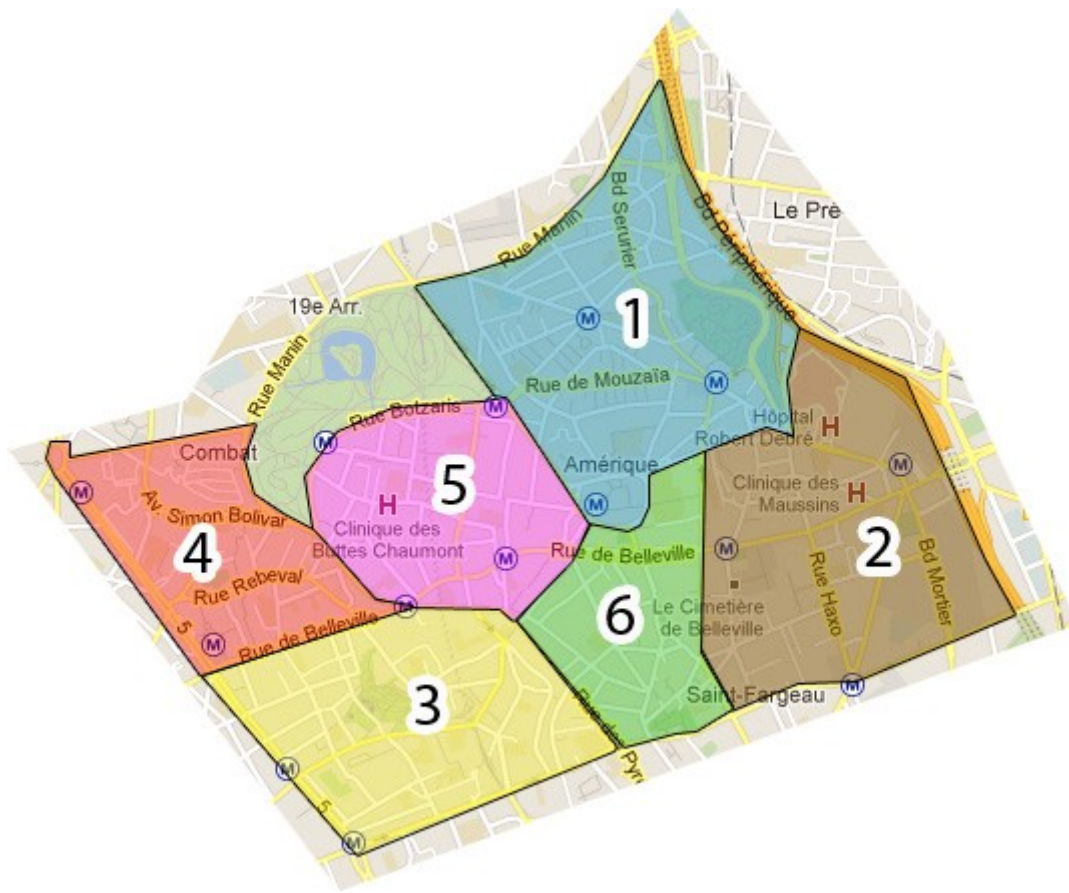




Petit Manuel
a l'usage
des amis Cartographes
de la vidéosurveillance



Le 19ème arrondissement a été découpé en 6 secteurs
6 groupes parcoureront donc l'arrondissement en
répertoriant chacune des caméras de son secteur.

Pour faciliter la localisation des caméras, ci-jointe
également la carte de la préfecture de Paris
répertoriant les caméras du plan 1000 caméras.



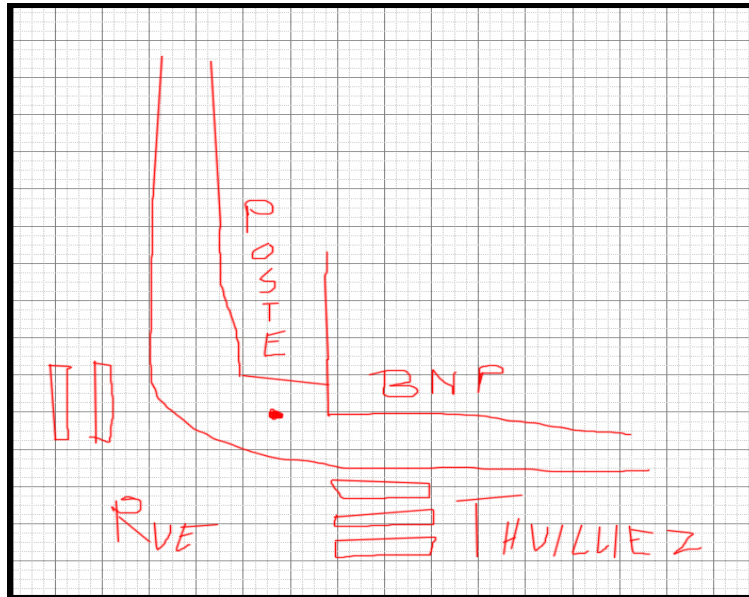
Chaque groupe dispose d'une **Carte** sur laquelle reporter l'emplacement précis de la Caméra

MAPPING-PARTY VIDEOSURVEILLANCE

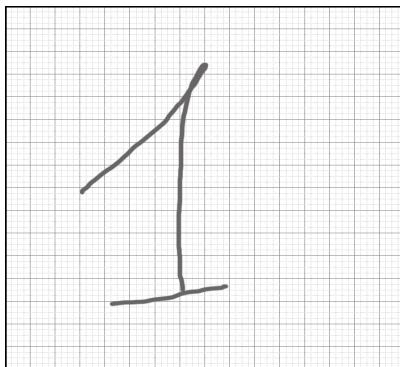
PSEUDO / PRENOM / EQUIPE : _____ Date : ____ / ____ / ____

N° sur la carte	Croquis joint (n° feuillet)	Arrdt	Sur une rue, place impasse	A un angle de rue		Dôme	Fixe	Orientation Caméra	Hauteur du mat
			N° dans la rue, place, impasse	Angle de la rue	Et de la rue				
1		19		Rue Louise Thuliez	Rue Compans	X			6 m

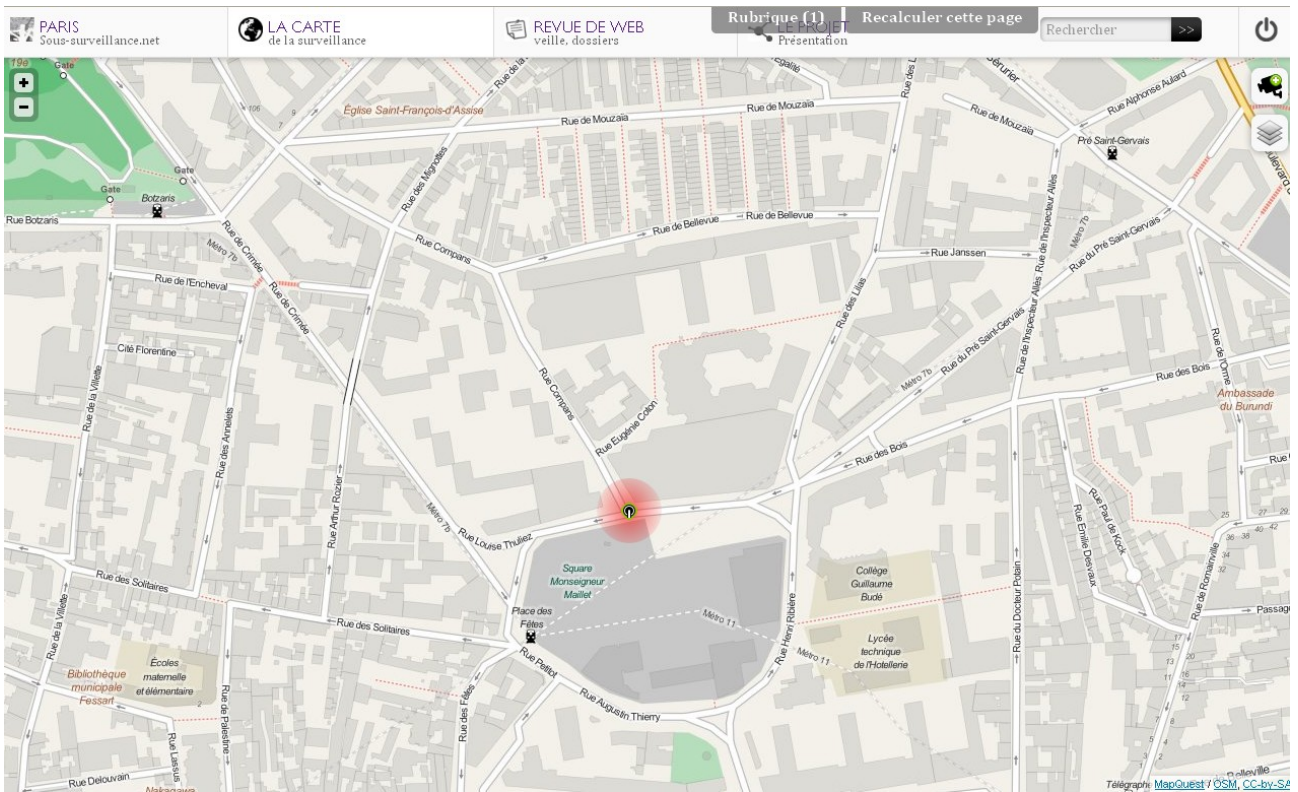
Un **tableau** permet de reporter l'adresse, les coordonnées GPS, le type de caméra, sa hauteur et son orientation par rapport à la Carte.



Une **feuille de croquis** permet de dessiner les emplacements plus complexes et faciliter le repérage précis.



On peut également utiliser la **feuille de croquis** pour noter le numéro d'une caméra prise en **photo** et prendre la photo du numéro juste avant ou après la caméra pour pouvoir la reconnaître facilement.



Les données recueillies permettront ensuite de se connecter sur paris.sous-surveillance.net et d'inscrire une nouvelle caméra sur la carte mise à disposition sur open street map.

Caméras > Sans titre

Ajouter une image ou un document ?

Téléverser

Parcourir...

depuis : mon ordinateur | la médiathèque | le serveur | internet

Téléverser

Créer une caméra

Sans titre

Lieu

PARIS

Données techniques

Position

Direction

Angle/sol

Apparence de la caméra

